DOSSIER : 23-002
DATE : 2 juin 2023
FICHIER : 23002-OCE.dwg

Dossier consultation des entreprises

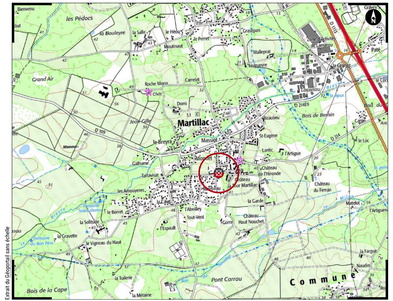

Relevé topographique + Plan projet

Route de Mirebeau

Commune de MARTILLAC

Planche 3 / 11

SANCHEZ & CARRÉ GÉOMÈTRES EXPERTS

Mathieu SANCHEZ
& Gilles ESCARRET
contact@sanchez-gbe.com
www.sanchez-gbe.com

LA BREDE
25 et 25 bis Chemin d'Eyquem
33650 La Brède
Tél : 05 57 97 95 95
Fax : 05 57 97 95 90

ANDERNOS-LES-BAINS
5 Bis Rue du XI Novembre
(Place du marché)
33510 Andernos-les-bains
Tél : 05 56 26 11 40

GÉOMÈTRE-EXPERT
CONSEILLER FONCIER GARANTIE

SEULS LES PLANS ÉTABLIS EN COULEUR PAR LA DÉNOMINATION DU GROUPE CERTIFIENT LEUR AUTHENTICITÉ.

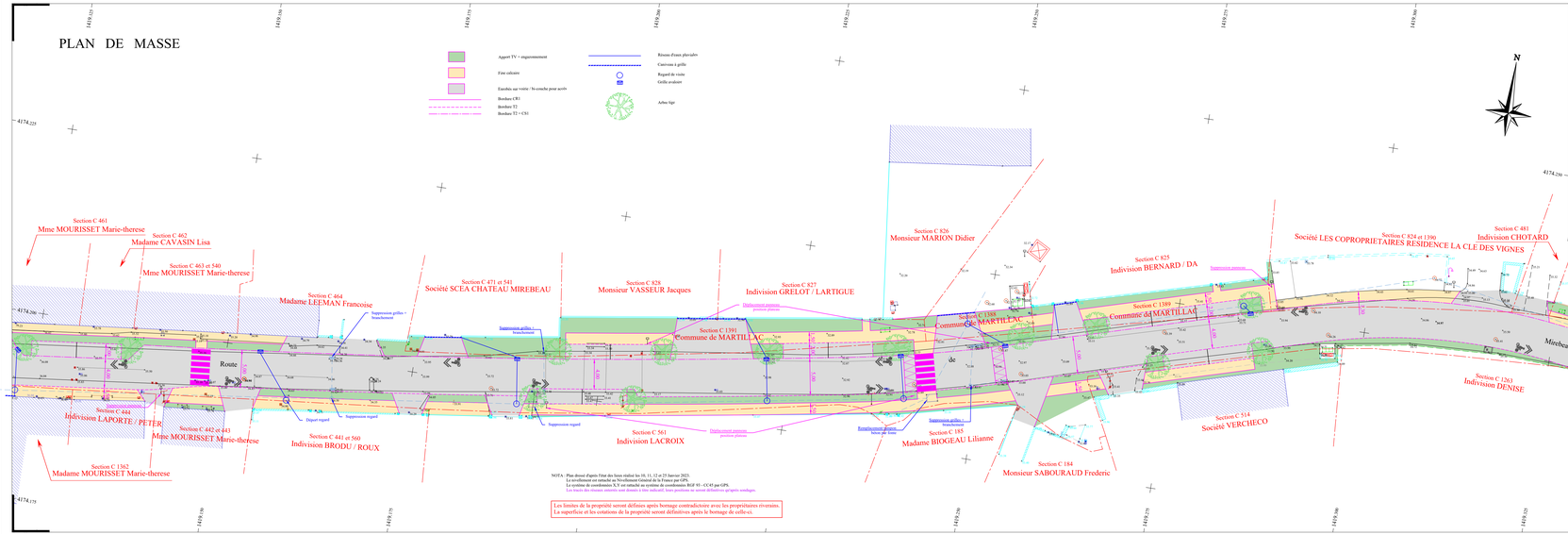

NOTA : Plan dressé d'après l'état des lieux réalisé les 10, 11, 12 et 25 Janvier 2023.
Le nivellement est rattaché au Nivellement Général de la France par GPS.
Le système de coordonnées X,Y est rattaché au système de coordonnées RGF 93 - CC45 par GPS.
Les limites des réseaux enterrés sont donnés à titre indicatif. Leurs positions ne seront définitives qu'après sondages.
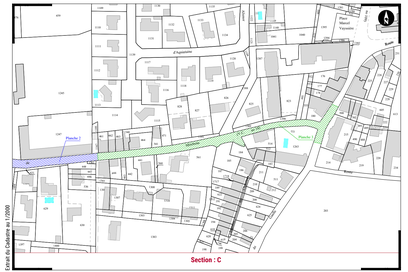
Les limites de la propriété seront définies après bornage contradictoire avec les propriétaires riverains.
La superficie et les cotations de la propriété seront définitives après le bornage de celle-ci.